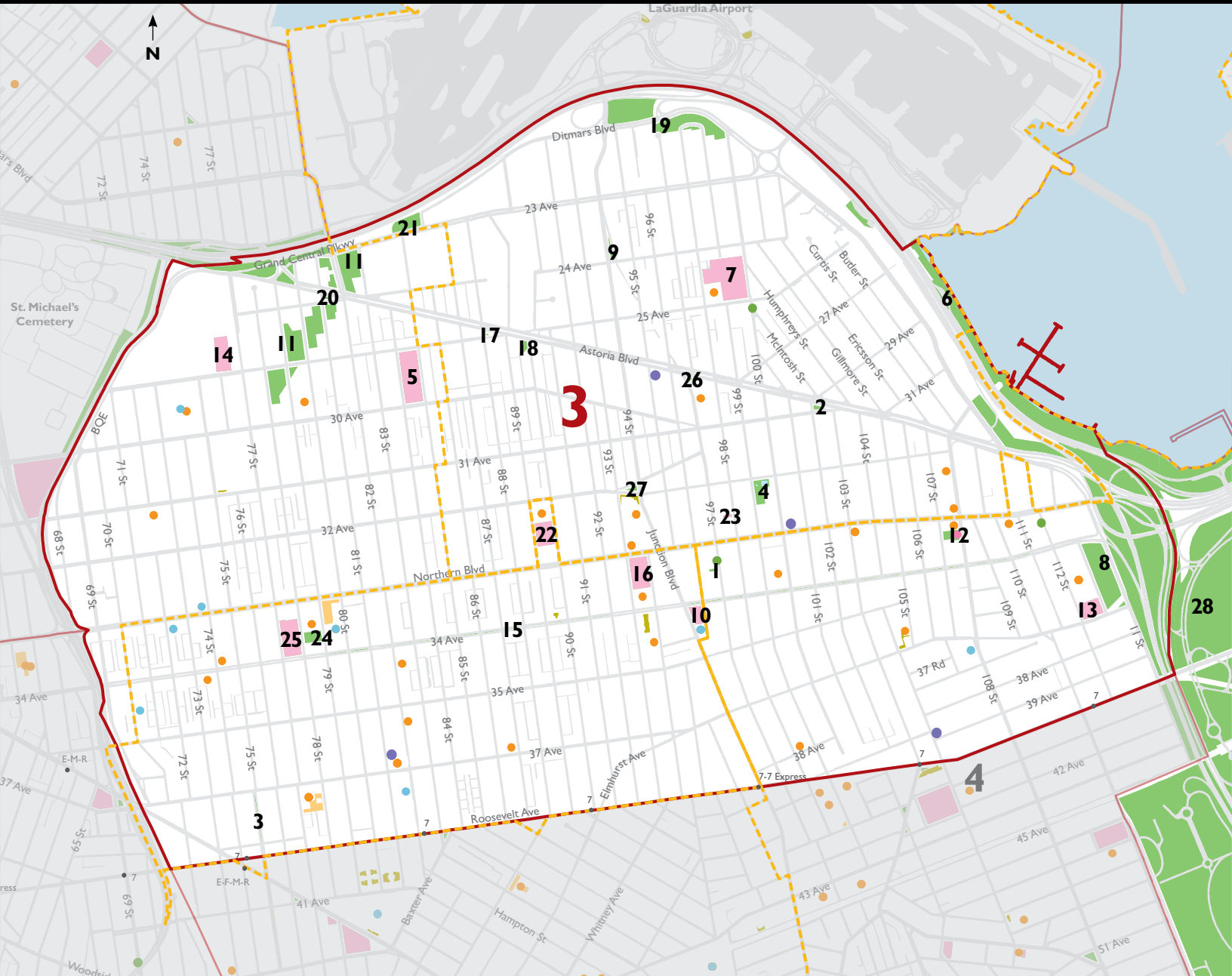
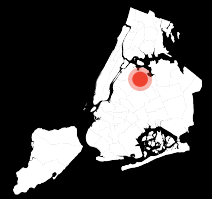




Perfiles del Espacio Abierto 2021

QUEENS
DISTRITO COMUNITARIO

3



Legenda

1/4 de Milla

- Distritos Comunitarios
- Estaciones de Metro
- Área Verde Municipal, Estatal y Federal
- Patios de Recreo
- Patios de Recreo Escolares a Públicos
- Plazas Públicas

- Piscinas
- Parques para Perros
- Jardines Comunitarios
- Centros de Recreación
- Espacios Públicos de Propiedad Privada
- Escuelas de K-12
- Bibliotecas Públicas
- Hospitales y Clínicas
- 20 Códigos Postales con Mortalidad Más Alta del COVID-19

Área Verde

- 1 97th Street Block Association
- 2 Barclay Triangle
- 3 Elmjack Mall
- 4 Fisher Pool
- 5 Gorman Playground
- 6 Grand Central Parkway Extension
- 7 Helen Marshall Playground
- 8 Hinton Park
- 9 Jackson Mill Green

- 10 Junction Playground
- 11 LaGuardia Landing Lights
- 12 Louis Armstrong Community Center
- 13 Louis Armstrong Playground
- 14 Louis C. Moser Playground
- 15 Mall Thirty Four XXXIV
- 16 Northern Playground
- 17 One Room Schoolhouse Park

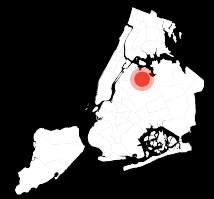
- 18 O'Sullivan Plaza
- 19 Overlook Park
- 20 Park
- 21 Planeview Park
- 22 Playground Ninety
- 23 Private William Gray Playground
- 24 Rory Staunton Field
- 25 Travers Park
- 26 Trolley Car Triangle
- 27 Veterans Plaza
- 28 Flushing Meadows Corona Park



Perfiles del Espacio Abierto 2021

QUEENS
DISTRITO COMUNITARIO

3



ÁREA VERDE

	DC3	NYC
Área Total del Distrito (hectáreas)	1,917	228,892
Área Verde Municipal, Estatal y Federal (hectáreas)	152	53,371
Porcentaje de Área Verde	7%	23%
Parques Municipales en Distrito (hectáreas)	66	15,435
Porcentaje de Área Verde Visitable	3%	7%

ACCESO

Área Verde Visitable por 1,000 residentes (hectáreas)	0.4	1.8
Residentes a 5 minutos de camino a un parque	52%	66%
Área Verde Visitable por 1,000 niños y niñas (hectáreas)	1.9	8.7
Área Verde Visitable por 1,000 personas mayores (hectáreas)	3.1	13.0

COMODIDADES E INFRAESTRUCTURA

Jardines Comunitarios	3	9
Centros de Recreación	1	1
Patios de Recreo	9	16
Piscinas	2	2
Parques para Perros	0	1
Sprays Acuáticos	7	10
Escuelas Públicas	22	32
Parques "Aceptables" en Condiciones	95%	89%
Parques "Aceptables" en Limpieza	98%	94%

FINANCIAMIENTO Y ADMINISTRACIÓN

Llamadas a 311 relacionadas a parques por 1,000 residentes	11	11
Grupos Voluntarios en Parques	10	10

RECURSOS

JUNTAS COMUNITARIAS NYC: www1.nyc.gov/site/cau/community-boards/community-boards.page

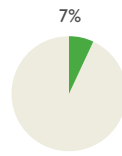
CONCEJO MUNICIPAL NYC: council.nyc.gov

DEPARTAMENTO DE PARQUES NYC: nycgovparks.org

PARTNERSHIPS FOR PARKS: partnershipsforparks.org

New Yorkers for Parks se compromete a levantar las voces de los defensores de los parques y mostrar por qué la inversión pública es fundamental para los parques y espacios abiertos. Como la única organización independiente de defensa de los parques en Nueva York, NY4P eleva asuntos de parques y espacios abiertos a la ciudad entera con promoción, investigación y extensión comunitaria.

www.ny4p.org



Porcentaje Área Verde del Área del Distrito Total

37 de 59

Rango de Porcentaje de Área Verde

48 de 59

Rango de residentes a 5 minutos de camino a un parque

162

Incidentes de Asma Infantil por 10,000

84.7

Expectativa de Vida (años)

30 de 59

Rango de Cobertura del Dosel Arbóreo

DEMOGRAFÍA

	DC3	NYC
Población Residencial	159K	8.4M
Residentes menores de 18	22%	21%
Residentes mayores de 65	13%	14%
Ingreso Promedio por Hogar	\$57K	\$66K
Población en Pobreza	15%	19%
Raza: Indígena de las Américas o nativo de Alaska	0%	0%
Raza: Asiática	18%	14%
Raza: Negra	7%	24%
Raza: Multirracial	3%	4%
Raza: Nativo de Hawái u otras islas del Pacífico	0%	0%
Raza: Otra	29%	15%
Raza: Blanca	43%	43%
Etnicidad: Hispano o Latine	65%	29%

SALUD Y MEDIO AMBIENTE

Incidentes de Asma Infantil por 10,000	162	223
Proporción de Obesidad Infantil	26%	20%
Expectativa de Vida (años)	84.7	81.2
Proporción de Obesidad Adulta	20%	24%
Proporción de Diabetes Adulta	13%	11%
Hospitales y Clínicas	10	19
Contaminación del Aire (microgramos por m ³)	7.3	8
Cobertura del Dosel Arbóreo	18%	22%

Metodología completa y fuentes de datos disponibles en www.ny4p.org/research

EL TRABAJO INVESTIGATIVO DE NEW YORKERS FOR PARKS ESTÁ APOYADO POR:



Booth Ferris Foundation

The Cowles Charitable Trust



NEW YORKERS FOR PARKS

📞 212-838-9410

✉️ ny4p@ny4p.org

🐦 @NY4P

📍 New Yorkers for Parks

📷 @ny4p

PERSONAL DEL PROYECTO

Lucy Robson

Caitlyn Linehan

Yining Lei

Jamala Wallace

DISEÑO GRÁFICO

Michael Bierman