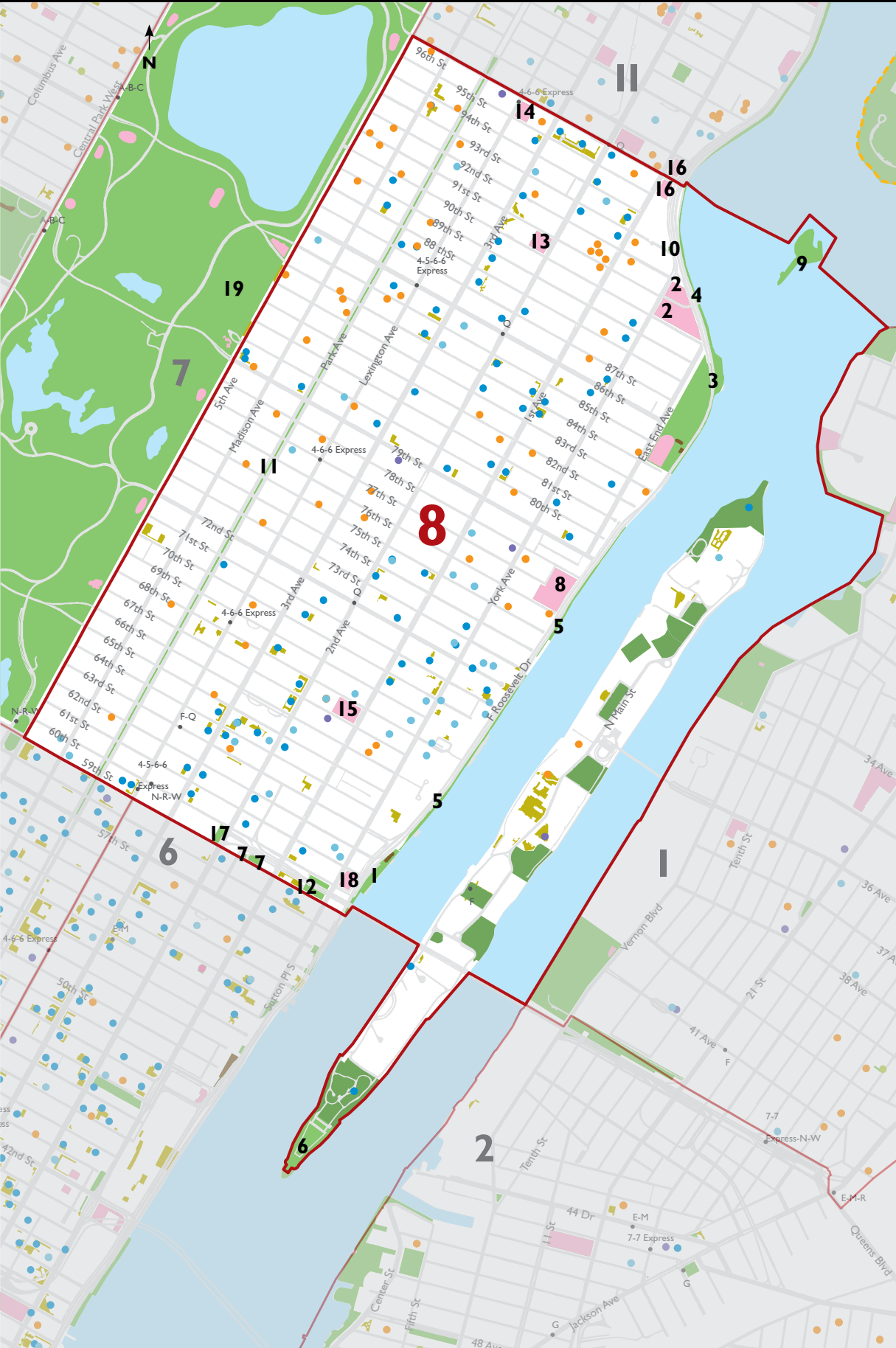
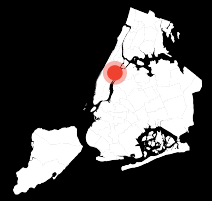




Perfiles del Espacio Abierto 2021

MANHATTAN
DISTRITO COMUNITARIO

8



Leyenda

1/4 de Milla

- Distritos Comunitarios
- Estaciones de Metro
- Área Verde Municipal, Estatal y Federal
- Patios de Recreo
- Patios de Recreo Escolares a Públicos
- Plazas Públicas
- Piscinas
- Parques para Perros
- Jardines Comunitarios
- Centros de Recreación
- Espacios Públicos de Propiedad Privada
- Escuelas de K-12
- Bibliotecas Públicas
- Hospitales y Clínicas
- 20 Códigos Postales con Mortalidad Más Alta del COVID-19

Área Verde

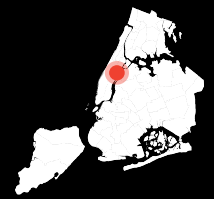
- 1 Andrew Haswell Green Park
- 2 Asphalt Green
- 3 Carl Schurz Park
- 4 East River Esplanade
- 5 East River Walk
- 6 Franklin D. Roosevelt Four Freedoms State Park
- 7 Honey Locust Park
- 8 John Jay Park
- 9 Mill Rock Park
- 10 Park
- 11 Park Avenue Malls
- 12 Queensboro Oval
- 13 Ruppert Park
- 14 Samuel Seabury Playground
- 15 St. Catherine's Park
- 16 Stanley Isaacs Playground
- 17 Tramway Plaza
- 18 Twenty-Four Sycamores Park
- 19 Central Park



Perfiles del Espacio Abierto 2021

MANHATTAN
DISTRITO COMUNITARIO

8



ÁREA VERDE

	DC8	NYC
Área Total del Distrito (hectáreas)	1,643	228,892
Área Verde Municipal, Estatal y Federal (hectáreas)	304	53,371
Porcentaje de Área Verde	16%	23%
Parques Municipales en Distrito (hectáreas)	40	15,435
Porcentaje de Área Verde Visitable	2%	7%

ACCESO

Área Verde Visitable por 1,000 residentes (hectáreas)	0.2	1.8
Residentes a 5 minutos de camino a un parque	57%	66%
Área Verde Visitable por 1,000 niños y niñas (hectáreas)	1.3	8.7
Área Verde Visitable por 1,000 personas mayores (hectáreas)	0.9	13.0

COMODIDADES E INFRAESTRUCTURA

Jardines Comunitarios	0	9
Centros de Recreación	0	1
Patios de Recreo	8	16
Piscinas	2	2
Parques para Perros	3	1
Sprays Acuáticos	3	10
Escuelas Públicas	25	32
Parques "Aceptables" en Condiciones	82%	89%
Parques "Aceptables" en Limpieza	95%	94%

FINANCIAMIENTO Y ADMINISTRACIÓN

Llamadas a 311 relacionadas a parques por 1,000 residentes	7	11
Grupos Voluntarios en Parques	10	10

16%



Porcentaje Área Verde del Área del Distrito Total

19 de 59

Rango de Porcentaje de Área Verde

39 de 59

Rango de residentes a 5 minutos de camino a un parque

49

Incidentes de Asma Infantil por 10,000

85.9

Expectativa de Vida (años)

22 de 59

Rango de Cobertura del Dosel Arbóreo

DEMOGRAFÍA

	DC8	NYC
Población Residencial	215K	8.4M
Residentes menores de 18	15%	21%
Residentes mayores de 65	21%	14%
Ingreso Promedio por Hogar	\$126K	\$66K
Población en Pobreza	6%	19%
Raza: Indígena de las Américas o nativo de Alaska	0%	0%
Raza: Asiática	10%	14%
Raza: Negra	3%	24%
Raza: Multirracial	3%	4%
Raza: Nativo de Hawái u otras islas del Pacífico	0%	0%
Raza: Otra	3%	15%
Raza: Blanca	82%	43%
Etnicidad: Hispano o Latine	10%	29%

SALUD Y MEDIO AMBIENTE

Incidentes de Asma Infantil por 10,000	49	223
Proporción de Obesidad Infantil	6%	20%
Expectativa de Vida (años)	85.9	81.2
Proporción de Obesidad Adulta	11%	24%
Proporción de Diabetes Adulta	4%	11%
Hospitales y Clínicas	38	19
Contaminación del Aire (microgramos por m ³)	9.1	8
Cobertura del Dosel Arbóreo	19%	22%

Metodología completa y fuentes de datos disponibles en www.ny4p.org/research

RECURSOS

JUNTAS COMUNITARIAS NYC: www1.nyc.gov/site/cau/community-boards/community-boards.page

CONCEJO MUNICIPAL NYC: council.nyc.gov

DEPARTAMENTO DE PARQUES NYC: nycgovparks.org

PARTNERSHIPS FOR PARKS: partnershipsforsparks.org

EL TRABAJO INVESTIGATIVO DE NEW YORKERS FOR PARKS ESTÁ APOYADO POR:



Booth Ferris Foundation

The Cowles Charitable Trust



New Yorkers for Parks se compromete a levantar las voces de los defensores de los parques y mostrar por qué la inversión pública es fundamental para los parques y espacios abiertos. Como la única organización independiente de defensa de los parques en Nueva York, NY4P eleva asuntos de parques y espacios abiertos a la ciudad entera con promoción, investigación y extensión comunitaria.

www.ny4p.org

NEW YORKERS FOR PARKS

📞 212-838-9410

✉️ ny4p@ny4p.org

🐦 @NY4P

📍 New Yorkers for Parks

📷 @ny4p

PERSONAL DEL PROYECTO

Lucy Robson

Caitlyn Linehan

Yining Lei

Jamala Wallace

DISEÑO GRÁFICO

Michael Bierman