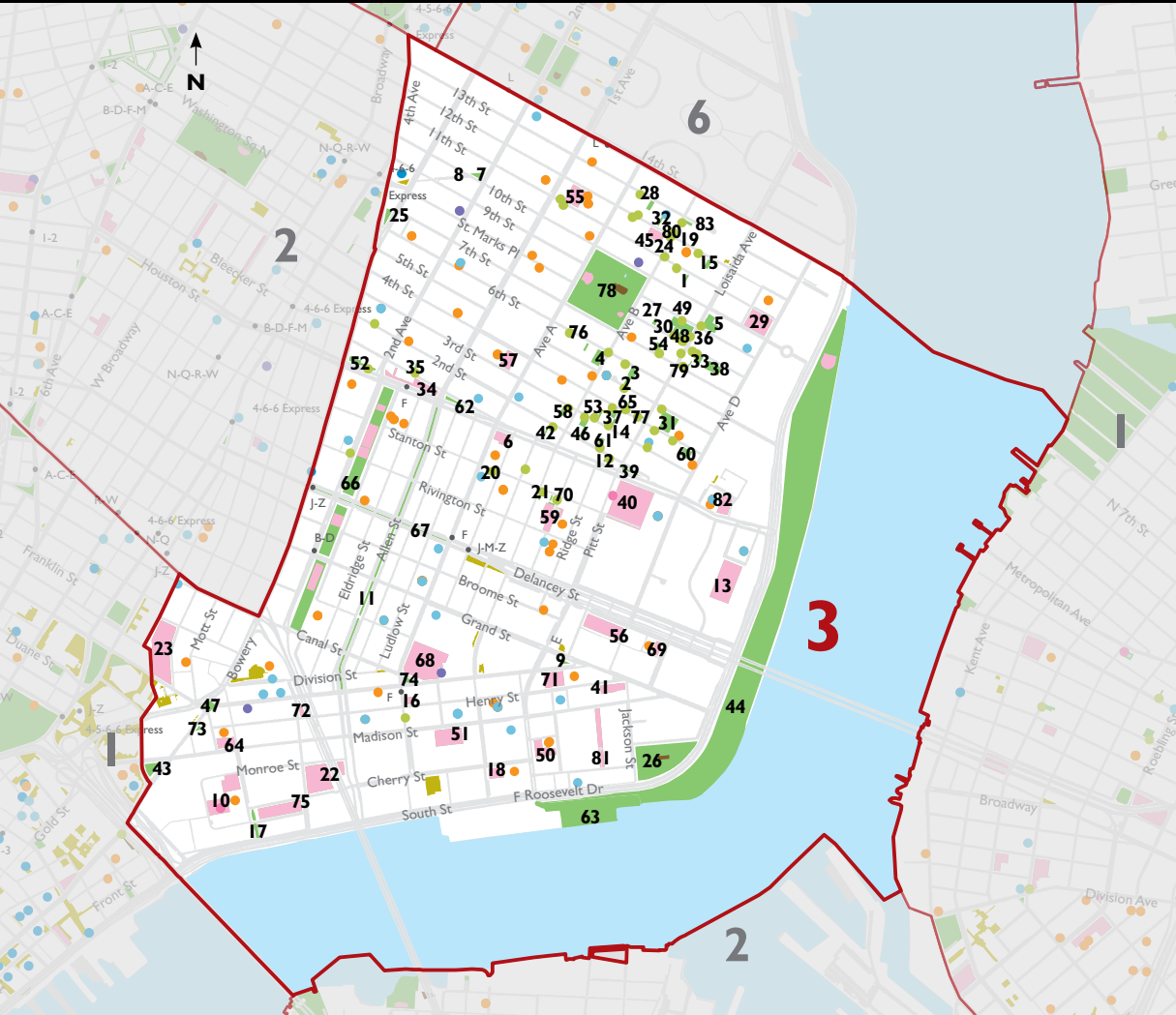
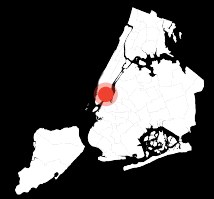




Perfiles del Espacio Abierto 2021

MANHATTAN
DISTRITO COMUNITARIO

3



- 42 Hope Garden
- 43 James Madison Plaza
- 44 John V. Lindsay East River Park
- 45 Joseph C. Sauer Park
- 46 Kenkeleba House Garden
- 47 Kimlau Square
- 48 La Casita Garden
- 49 La Plaza Cultural
- 50 Lillian D Wald Playground
- 51 Little Flower Playground
- 52 Liz Christy Garden
- 53 Los Amigos Garden
- 54 Lower East Side Ecology Center
- 55 Lower East Side Playground
- 56 Luther Gulick Park
- 57 McKinley Playground
- 58 Miracle Garden
- 59 Nathan Straus Playground
- 60 Orchard Alley Garden
- 61 Peachtree Garden
- 62 Peretz Square
- 63 Pier 42
- 64 Playground One
- 65 Sage Garden
- 66 Sara D. Roosevelt Park
- 67 Schiff Mall
- 68 Seward Park
- 69 Sidney Hillman Playground
- 70 Siempre Verde Garden
- 71 Sol Lain Plgd
- 72 Sophie Irene Loeb
- 73 St. James Triangle
- 74 Straus Square
- 75 Tanahey Playground
- 76 The Creative Little Garden
- 77 The Secret Garden
- 78 Tompkins Square Park
- 79 Urban Botanical/ Sam and Sadie Koenig
- 80 Vamos Sembrar
- 81 Vladeck Park
- 82 Wald Playground
- 83 Yu Suen Garden

Legenda

1/4 de Milla

- Distritos Comunitarios
- Estaciones de Metro
- Área Verde Municipal, Estatal y Federal
- Patios de Recreio
- Patios de Recreio Escolares a Públicos
- Plazas Públicas
- Piscinas
- Parques para Perros
- Jardines Comunitarios
- Centros de Recreación
- Espacios Públicos de Propiedad Privada
- Escuelas de K-12
- Bibliotecas Públicas
- Hospitales y Clínicas
- 20 Códigos Postales con Mortalidad Más Alta del COVID-19

Área Verde

- 1 | I BC Serenity Garden
- 2 | 5th Street Slope Garden
- 3 | 6BC Botanical Garden
- 4 | 6th Street and Avenue B Community Garden
- 5 | 9th Street Community Garden Park
- 6 | ABC Playground
- 7 | Abe Lebewohl Park
- 8 | Abe Lebewohl Triangle
- 9 | Ahearn Park
- 10 | Alfred E. Smith Playground
- 11 | Allen Mall One
- 12 | Allied Productions/ Le Petit Versailles
- 13 | Baruch Playground
- 14 | Brisas Del Caribe
- 15 | Campos Garden
- 16 | Captain Jacob Joseph Playground
- 17 | Catherine Slip Malls
- 18 | Cherry Clinton Playground
- 19 | Children's Garden
- 20 | Children's Magical Garden
- 21 | Clinton Community Garden (LES)
- 22 | Coleman Playground
- 23 | Columbus Park
- 24 | Community Garden Association
- 25 | Cooper Triangle
- 26 | Corlears Hook Park
- 27 | De Colores Cmty Yard and Center

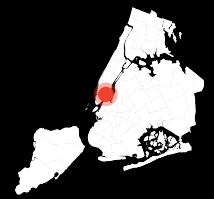
- 28 | Dias y Flores
- 29 | Dry Dock Playground
- 30 | Earth People
- 31 | El Jardin Del Paraiso Park
- 32 | El Sol Brillante Jr
- 33 | Firemen's Memorial Garden
- 34 | First Park
- 35 | First Street Garden
- 36 | Flower Door Garden
- 37 | Generation X
- 38 | Green Oasis and Gilbert's Garden
- 39 | Gustave Hartman Square
- 40 | Hamilton Fish Park
- 41 | Henry M. Jackson Playground



Perfiles del Espacio Abierto 2021

MANHATTAN
DISTRITO COMUNITARIO

3


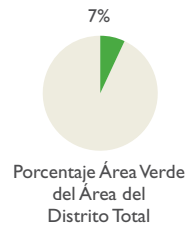


ÁREA VERDE	DC3	NYC
Área Total del Distrito (hectáreas)	1,572	228,892
Área Verde Municipal, Estatal y Federal (hectáreas)	117	53,371
Porcentaje de Área Verde	7%	23%
Parques Municipales en Distrito (hectáreas)	111	15,435
Porcentaje de Área Verde Visitable	7%	7%

ACCESO	DC3	NYC
Área Verde Visitable por 1,000 residentes (hectáreas)	0.7	1.8
Residentes a 5 minutos de camino a un parque	88%	66%
Área Verde Visitable por 1,000 niños y niñas (hectáreas)	6.4	8.7
Área Verde Visitable por 1,000 personas mayores (hectáreas)	4.1	13.0

COMODIDADES E INFRAESTRUCTURA	DC3	NYC
Jardines Comunitarios	49	9
Centros de Recreación	2	1
Patios de Recreo	34	16
Piscinas	5	2
Parques para Perros	3	1
Sprays Acuáticos	24	10
Escuelas Públicas	46	32
Parques "Aceptables" en Condiciones	73%	89%
Parques "Aceptables" en Limpieza	85%	94%

FINANCIAMIENTO Y ADMINISTRACIÓN	DC3	NYC
Llamadas a 311 relacionadas a parques por 1,000 residentes	10	11
Grupos Voluntarios en Parques	26	10



DEMOGRAFÍA	DC3	NYC
Población Residencial	151K	8.4M
Residentes menores de 18	11%	21%
Residentes mayores de 65	18%	14%
Ingreso Promedio por Hogar	\$51K	\$66K
Población en Pobreza	26%	19%
Raza: Indígena de las Américas o nativo de Alaska	1%	0%
Raza: Asiática	30%	14%
Raza: Negra	10%	24%
Raza: Multirracial	4%	4%
Raza: Nativo de Hawái u otras islas del Pacífico	0%	0%
Raza: Otra	12%	15%
Raza: Blanca	44%	43%
Etnicidad: Hispano o Latine	25%	29%

SALUD Y MEDIO AMBIENTE	DC3	NYC
Incidentes de Asma Infantil por 10,000	297	223
Proporción de Obesidad Infantil	16%	20%
Expectativa de Vida (años)	82.2	81.2
Proporción de Obesidad Adulta	10%	24%
Proporción de Diabetes Adulta	11%	11%
Hospitales y Clínicas	34	19
Contaminación del Aire (microgramos por m ³)	8.9	8
Cobertura del Dosel Arbóreo	22%	22%

Metodología completa y fuentes de datos disponibles en www.ny4p.org/research

RECURSOS

JUNTAS COMUNITARIAS NYC: www1.nyc.gov/site/cau/community-boards/community-boards.page

CONCEJO MUNICIPAL NYC: council.nyc.gov

DEPARTAMENTO DE PARQUES NYC: nycgovparks.org

PARTNERSHIPS FOR PARKS: partnershipsforparks.org

EL TRABAJO INVESTIGATIVO DE NEW YORKERS FOR PARKS ESTÁ APOYADO POR:



Booth Ferris Foundation

The Cowles Charitable Trust



New Yorkers for Parks se compromete a levantar las voces de los defensores de los parques y mostrar por qué la inversión pública es fundamental para los parques y espacios abiertos. Como la única organización independiente de defensa de los parques en Nueva York, NY4P eleva asuntos de parques y espacios abiertos a la ciudad entera con promoción, investigación y extensión comunitaria.

www.ny4p.org

NEW YORKERS FOR PARKS

📞 212-838-9410

✉️ ny4p@ny4p.org

🐦 @NY4P

📍 New Yorkers for Parks

📷 @ny4p

PERSONAL DEL PROYECTO

Lucy Robson

Caitlyn Linehan

Yining Lei

Jamala Wallace

DISEÑO GRÁFICO

Michael Bierman