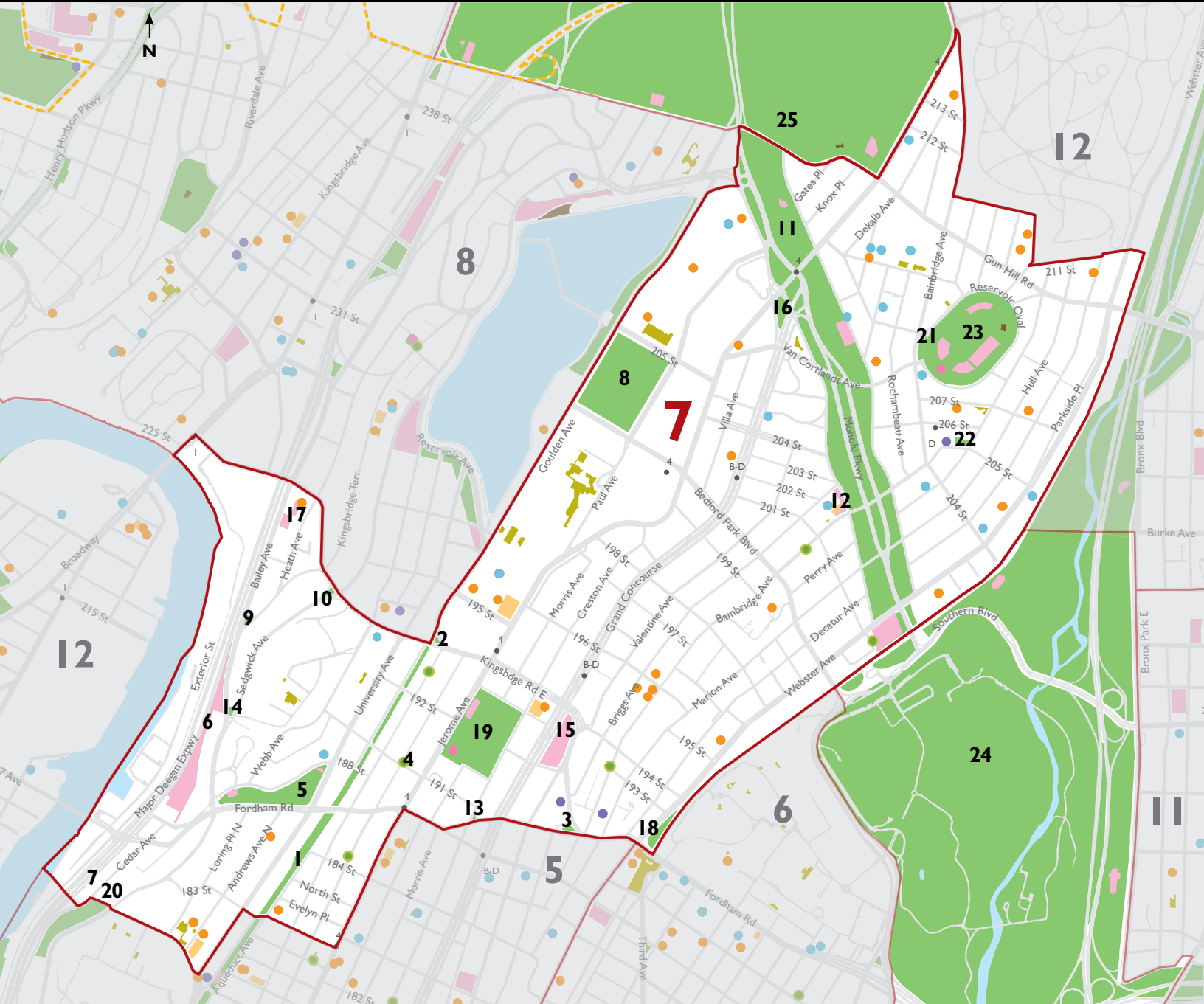
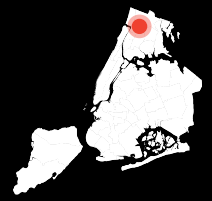




Perfiles del Espacio Abierto 2021

BRONX
DISTRITO COMUNITARIO

7



Leyenda

1/4 de Milla

- Distritos Comunitarios
- Estaciones de Metro
- Área Verde Municipal, Estatal y Federal
- Patios de Recreo
- Patios de Recreo Escolares a Públicos

- Plazas Públicas
- Piscinas
- Parques para Perros
- Jardines Comunitarios
- Centros de Recreación
- Espacios Públicos de Propiedad Privada
- Escuelas de K-12
- Bibliotecas Públicas
- Hospitales y Clínicas

- - - 20 Códigos Postales con Mortalidad Más Alta del COVID-19

Área Verde

- 1 Aqueduct Walk
- 2 Barnhill Square
- 3 Bryan Park
- 4 Davidson Avenue Community Gardeners Group
- 5 Devoe Park

- 6 Fordham Landing Playground
- 7 Gasoline Alley
- 8 Harris Park
- 9 Heath Triangle
- 10 Major General John R Brown Triangle
- 11 Mosholu Parkway
- 12 Mosholu Playground
- 13 Muller Triangle
- 14 Park
- 15 Poe Park

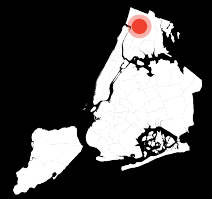
- 16 Risse Street Park
- 17 Riverbend Playground
- 18 Rose Hill Park
- 19 St. James Park
- 20 University Woods
- 21 Valentine Varian House
- 22 Whalen Playground
- 23 Williamsbridge Oval
- 24 Bronx Park
- 25 Van Cortland Park



Perfiles del Espacio Abierto 2021

BRONX
DISTRITO COMUNITARIO

7

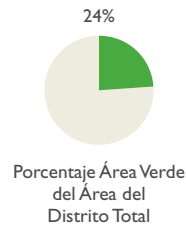


ÁREA VERDE	DC7	NYC
Área Total del Distrito (hectáreas)	1,230	228,892
Área Verde Municipal, Estatal y Federal (hectáreas)	355	53,371
Porcentaje de Área Verde	24%	23%
Parques Municipales en Distrito (hectáreas)	121	15,435
Porcentaje de Área Verde Visitable	10%	7%

ACCESO	DC7	NYC
Área Verde Visitable por 1,000 residentes (hectáreas)	0.8	1.8
Residentes a 5 minutos de camino a un parque	77%	66%
Área Verde Visitable por 1,000 niños y niñas (hectáreas)	3.2	8.7
Área Verde Visitable por 1,000 personas mayores (hectáreas)	8.8	13.0

COMODIDADES E INFRAESTRUCTURA	DC7	NYC
Jardines Comunitarios	6	9
Centros de Recreación	2	1
Pacios de Recreo	13	16
Piscinas	0	2
Parques para Perros	2	1
Sprays Acuáticos	8	10
Escuelas Públicas	34	32
Parques "Aceptables" en Condiciones	74%	89%
Parques "Aceptables" en Limpieza	79%	94%

FINANCIAMIENTO Y ADMINISTRACIÓN	DC7	NYC
Llamadas a 311 relacionadas a parques por 1,000 residentes	5	11
Grupos Voluntarios en Parques	14	10



DEMOGRAFÍA	DC7	NYC
Población Residencial	144K	8.4M
Residentes menores de 18	26%	21%
Residentes mayores de 65	10%	14%
Ingreso Promedio por Hogar	\$35K	\$66K
Población en Pobreza	31%	19%
Raza: Indígena de las Américas o nativo de Alaska	1%	0%
Raza: Asiática	6%	14%
Raza: Negra	19%	24%
Raza: Multirracial	4%	4%
Raza: Nativo de Hawái u otras islas del Pacífico	0%	0%
Raza: Otra	53%	15%
Raza: Blanca	17%	43%
Etnicidad: Hispano o Latine	71%	29%

SALUD Y MEDIO AMBIENTE	DC7	NYC
Incidentes de Asma Infantil por 10,000	451	223
Proporción de Obesidad Infantil	25%	20%
Expectativa de Vida (años)	79.4	81.2
Proporción de Obesidad Adulta	33%	24%
Proporción de Diabetes Adulta	19%	11%
Hospitales y Clínicas	20	19
Contaminación del Aire (microgramos por m ³)	7.8	8
Cobertura del Dosel Arbóreo	19%	22%

Metodología completa y fuentes de datos disponibles en www.ny4p.org/research

RECURSOS

JUNTAS COMUNITARIAS NYC: www1.nyc.gov/site/cau/community-boards/community-boards.page

CONCEJO MUNICIPAL NYC: council.nyc.gov

DEPARTAMENTO DE PARQUES NYC: nycgovparks.org

PARTNERSHIPS FOR PARKS: partnershipsforparks.org

EL TRABAJO INVESTIGATIVO DE NEW YORKERS FOR PARKS ESTÁ APOYADO POR:



Booth Ferris Foundation

The Cowles Charitable Trust



New Yorkers for Parks se compromete a levantar las voces de los defensores de los parques y mostrar por qué la inversión pública es fundamental para los parques y espacios abiertos. Como la única organización independiente de defensa de los parques en Nueva York, NY4P eleva asuntos de parques y espacios abiertos a la ciudad entera con promoción, investigación y extensión comunitaria.

www.ny4p.org

NEW YORKERS FOR PARKS

☎ 212-838-9410

✉ ny4p@ny4p.org

🐦 @NY4P

📘 New Yorkers for Parks

📷 @ny4p

PERSONAL DEL PROYECTO

Lucy Robson

Caitlyn Linehan

Yining Lei

Jamala Wallace

DISEÑO GRÁFICO

Michael Bierman