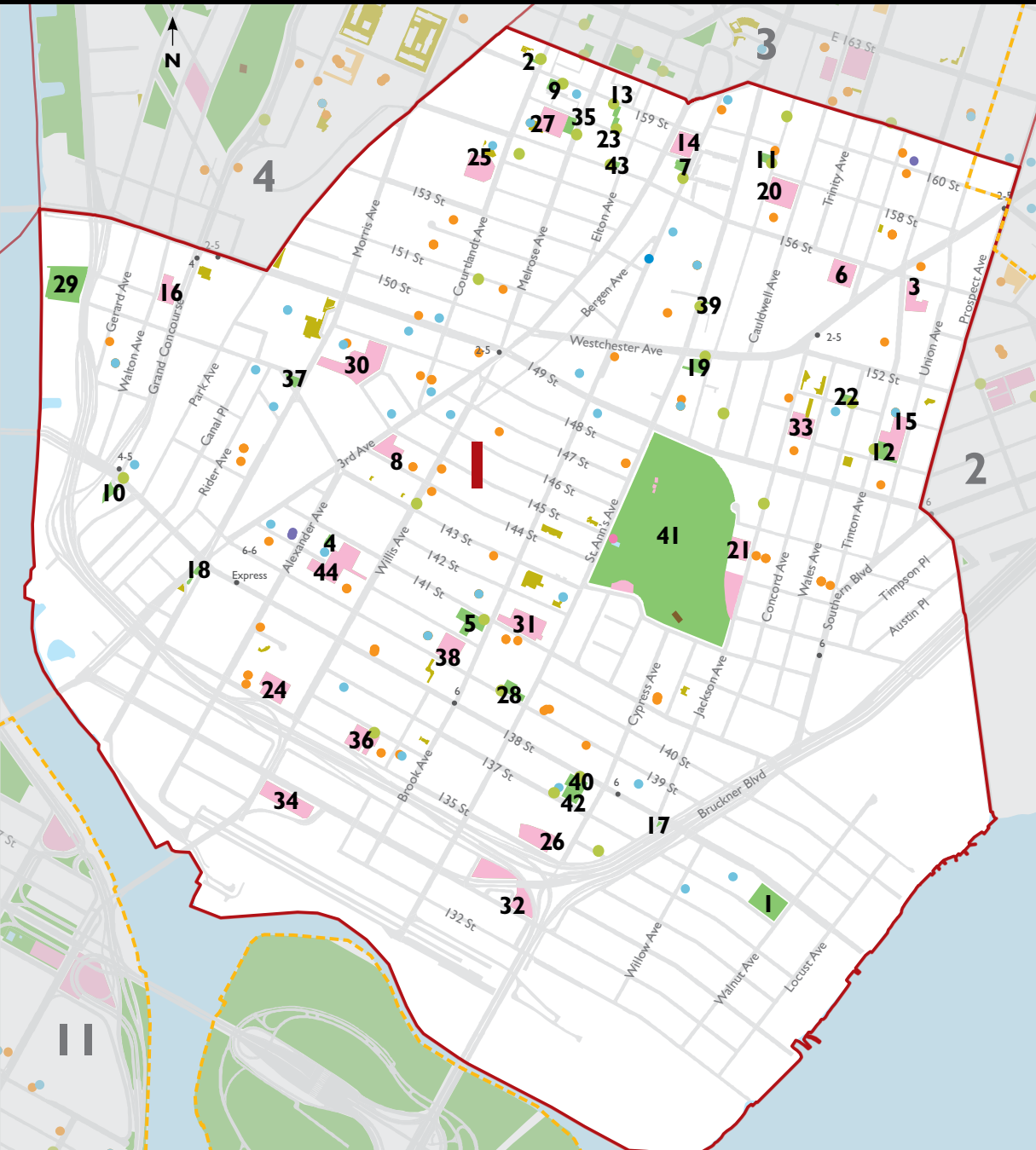
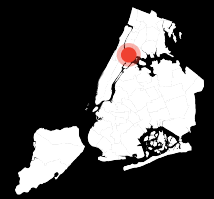




Perfiles del Espacio Abierto 2021

BRONX
DISTRITO COMUNITARIO

1



Leyenda

1/4 de Milla

- Distritos Comunitarios
- Estaciones de Metro
- Área Verde Municipal, Estatal y Federal
- Patios de Recreo
- Patios de Recreo Escolares a Públicos
- Plazas Públicas

- Piscinas
- Parques para Perros
- Jardines Comunitarios
- Centros de Recreación
- Espacios Públicos de Propiedad Privada
- Escuelas de K-12
- Bibliotecas Públicas
- Hospitales y Clínicas
- 20 Códigos Postales con Mortalidad Más Alta del COVID-19

Área Verde

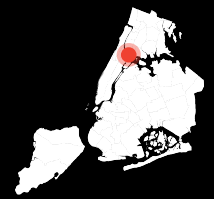
- 1 5 Borough Shops
- 2 811 Family and Friends Garden
- 3 Abigail Playground
- 4 Alexander's Alley
- 5 Brook Park
- 6 Captain Rivera Playground
- 7 Centro Cultural Rincon Criollo
- 8 Clark Playground
- 9 Courtlandt Avenue Association Garden
- 10 Deegan Rock
- 11 El Batey Borincano Garden
- 12 El Flamboyán Garden
- 13 Family Group Garden
- 14 Flynn Playground
- 15 Fountain of Youth Playground
- 16 Garrison Playground
- 17 Gouverneur Morris Triangle
- 18 Graham Triangle
- 19 Granja Farm OTF
- 20 Grove Hill Playground
- 21 I-Am-Park
- 22 Isla Verde Garden
- 23 Latinos Unidos Garden
- 24 Lozada Playground
- 25 Melrose Playground
- 26 Millbrook Playground
- 27 P.S. 29 Ballfield
- 28 Padre Plaza
- 29 Park
- 30 Patterson Playground
- 31 People's Park
- 32 Playground One Thirty Four CXXXIV
- 33 Pontiac Playground
- 34 Pulaski Park
- 35 Rainbow Garden of Life and Health
- 36 Ranaqua Playground
- 37 Ryan Triangle
- 38 Saw Mill Playground
- 39 St. Ann's Block Association Garden
- 40 St. Luke's Park
- 41 St. Mary's Park
- 42 United We Stand Garden
- 43 Vogue Garden
- 44 Willis Playground



Perfiles del Espacio Abierto 2021

BRONX
DISTRITO COMUNITARIO

1



ÁREA VERDE

	DCI	NYC
Área Total del Distrito (hectáreas)	1,387	228,892
Área Verde Municipal, Estatal y Federal (hectáreas)	67	53,371
Porcentaje de Área Verde	5%	23%
Parques Municipales en Distrito (hectáreas)	64	15,435
Porcentaje de Área Verde Visitable	5%	7%

ACCESO

Área Verde Visitable por 1,000 residentes (hectáreas)	0.7	1.8
Residentes a 5 minutos de camino a un parque	93%	66%
Área Verde Visitable por 1,000 niños y niñas (hectáreas)	2.2	8.7
Área Verde Visitable por 1,000 personas mayores (hectáreas)	7.3	13.0

COMODIDADES E INFRAESTRUCTURA

Jardines Comunitarios	26	9
Centros de Recreación	1	1
Patios de Recreo	23	16
Piscinas	1	2
Parques para Perros	1	1
Sprays Acuáticos	10	10
Escuelas Públicas	38	32
Parques "Aceptables" en Condiciones	93%	89%
Parques "Aceptables" en Limpieza	95%	94%

FINANCIAMIENTO Y ADMINISTRACIÓN

Llamadas a 311 relacionadas a parques por 1,000 residentes	6	11
Grupos Voluntarios en Parques	7	10

RECURSOS

JUNTAS COMUNITARIAS NYC: www1.nyc.gov/site/cau/community-boards/community-boards.page

CONCEJO MUNICIPAL NYC: council.nyc.gov

DEPARTAMENTO DE PARQUES NYC: nycgovparks.org

PARTNERSHIPS FOR PARKS: partnershipsforsparks.org

New Yorkers for Parks se compromete a levantar las voces de los defensores de los parques y mostrar por qué la inversión pública es fundamental para los parques y espacios abiertos. Como la única organización independiente de defensa de los parques en Nueva York, NY4P eleva asuntos de parques y espacios abiertos a la ciudad entera con promoción, investigación y extensión comunitaria.

www.ny4p.org

5%



Porcentaje Área Verde del Área del Distrito Total

45 de 59

Rango de Porcentaje de Área Verde

3 de 59

Rango de residentes a 5 minutos de camino a un parque

647

Incidentes de Asma Infantil por 10,000

77.6

Expectativa de Vida (años)

46 de 59

Rango de Cobertura del Dosel Arbóreo

DEMOGRAFÍA

	DCI	NYC
Población Residencial	97K	8.4M
Residentes menores de 18	30%	21%
Residentes mayores de 65	9%	14%
Ingreso Promedio por Hogar	\$25K	\$66K
Población en Pobreza	42%	19%
Raza: Indígena de las Américas o nativo de Alaska	1%	0%
Raza: Asiática	1%	14%
Raza: Negra	34%	24%
Raza: Multirracial	3%	4%
Raza: Nativo de Hawái u otras islas del Pacífico	0%	0%
Raza: Otra	49%	15%
Raza: Blanca	13%	43%
Etnicidad: Hispano o Latine	67%	29%

SALUD Y MEDIO AMBIENTE

Incidentes de Asma Infantil por 10,000	647	223
Proporción de Obesidad Infantil	24%	20%
Expectativa de Vida (años)	77.6	81.2
Proporción de Obesidad Adulta	42%	24%
Proporción de Diabetes Adulta	20%	11%
Hospitales y Clínicas	37	19
Contaminación del Aire (microgramos por m ³)	8.6	8
Cobertura del Dosel Arbóreo	14%	22%

Metodología completa y fuentes de datos disponibles en www.ny4p.org/research

EL TRABAJO INVESTIGATIVO DE NEW YORKERS FOR PARKS ESTÁ APOYADO POR:



Booth Ferris Foundation

The Cowles Charitable Trust



NEW YORKERS FOR PARKS

📞 212-838-9410

✉️ ny4p@ny4p.org

🐦 @NY4P

📘 New Yorkers for Parks

📍 @ny4p

PERSONAL DEL PROYECTO

Lucy Robson

Caitlyn Linehan

Yining Lei

Jamala Wallace

DISEÑO GRÁFICO

Michael Bierman